







Kommunedelplan for Våtnébryrvatnet (skisse 16.03.06)

Tegnforklaring:


Byggeområder

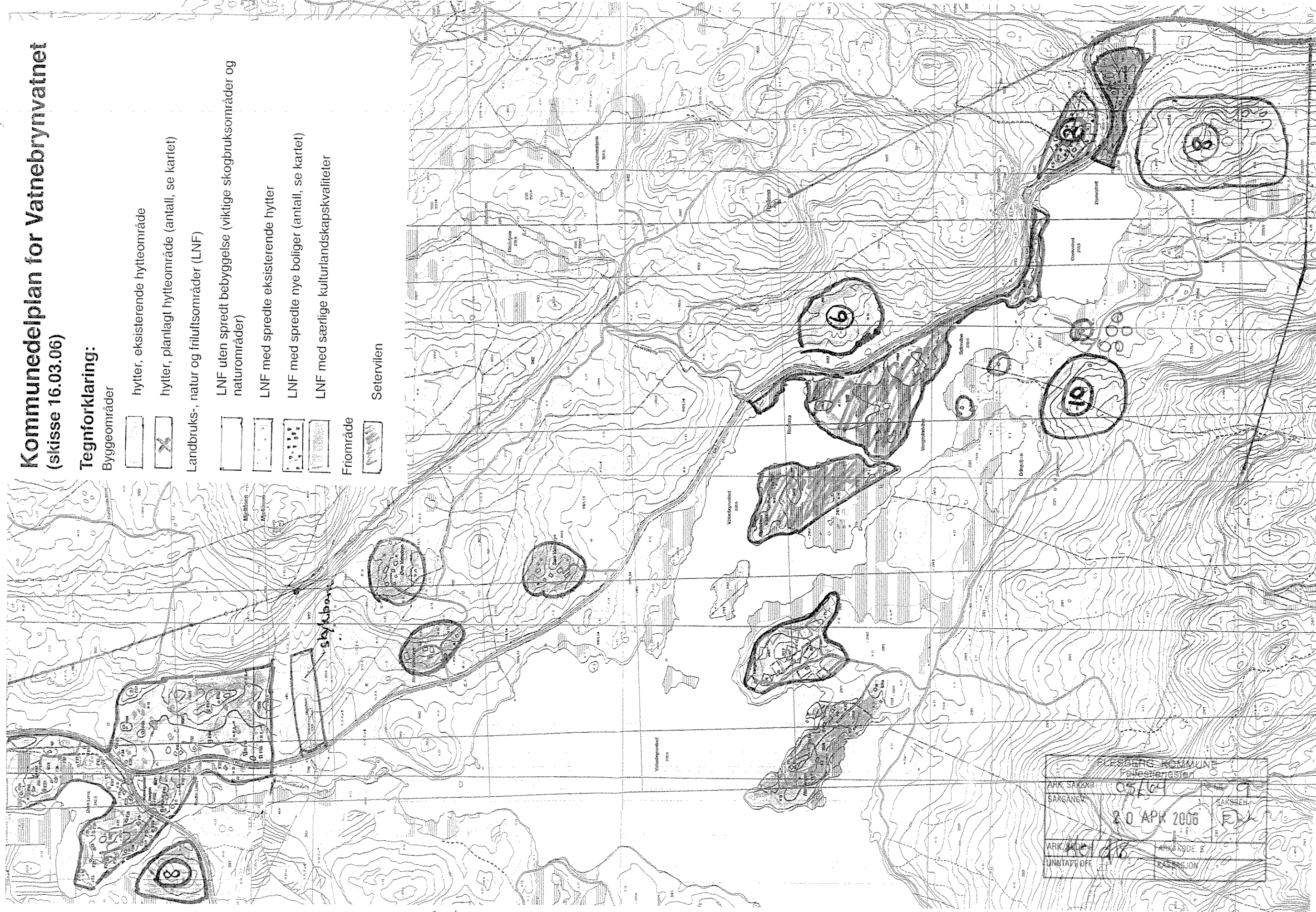
-  hytter, eksisterende hytteområde
-  hytter, planlagt hytteområde (antall, se kartet)

Landbruks-, natur og friluftsområder (LNF)

-  LNF uten spredt bebyggelse (viktige skogbruksområder og naturområder)
-  LNF med spredte eksisterende hytter
-  LNF med spredte nye boliger (antall, se kartet)
-  LNF med særlige kulturlandskapskvaliteter

Friluftsområder

-  Setervilen



SLETTBENS KOMMUNE		Fellestingsstjer	
ARK. SAKNR.	05/04	ARK. SAKNR.	9
SARSANS		SAKSEL	
20. APR 2006		E	
ARK. SAKNR.	116	ARK. SAKNR.	8
UNNTAVEDDE		KASSISJON	

0 = my ønsket plassering av hytter
 NB hytte v/ setervilen. Samt plassering er idealt.

ODD BJØRN SAMVERSEN